7

Les lignes imaginaires

Pour se repérer, les géographes utilisent des repères de référence, des lignes imaginaires qui forment un quadrillage.

L'équateur, il coupe la terre en deux hémisphères.

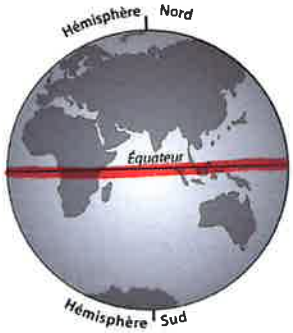



Les parallèles

90 au N

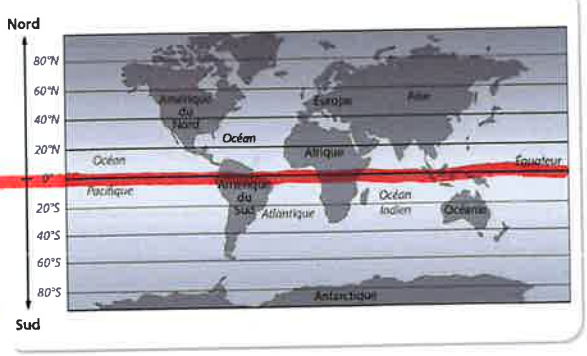

90 au S

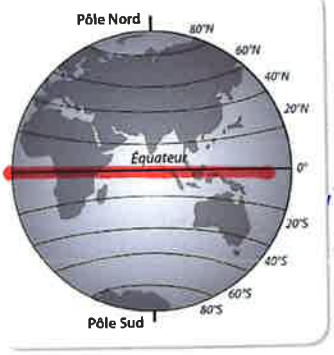

→ 180

Ils indiquent la latitude.

Lés méridiens

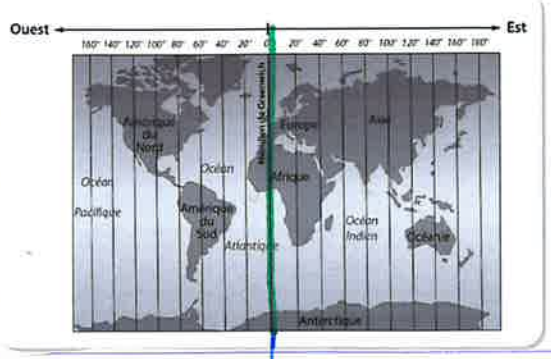

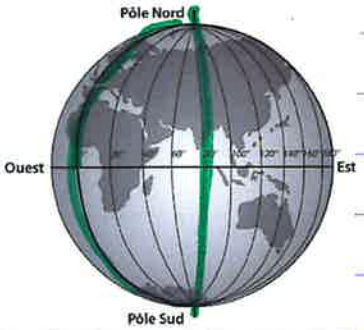

Il y a 360 méridiens

180 ouest ⟷ 180 est

Ils indiquent la longitude

Le quadrillage ainsi formé permet de se repérer facilement grâce aux coordonnées géographiques.

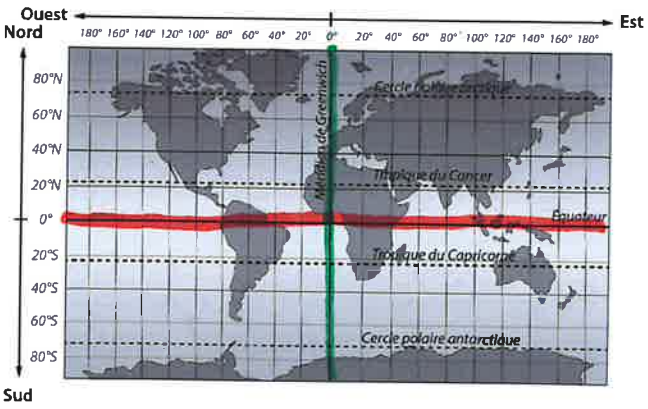

→ équateur

méridien de Greenwich.

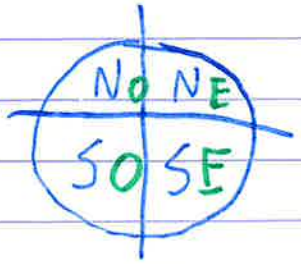

Cointe se trouve à 50°37'N latitude
5°33'E longitude

Certaines sont dites « remarquables » car ce sont des lignes, cercles de référence.

